

Annexe 1 – Cartes, Périmètre ORT et listes des rues

- 1.1 Carte - Axe 1 / De la réhabilitation à la restructuration : vers une offre attractive de l'habitat en centre-ville
- 1.2 Carte – Axe 2 / Favoriser un développement économique et commercial équilibré
- 1.3 Carte – Axe 3 / Développer l'accessibilité, la mobilité et les connexions
- 1.4 Carte – Axe 4 / Mettre en valeur les formes urbaines, l'espace public et le patrimoine
- 1.5 Carte – Axe 5 / Fournir l'accès aux équipements, services publics, à l'offre culturelle et de loisirs
- 1.6 Carte schéma de synthèse
- 1.7 Carte synthèse des enjeux
- 1.8 Carte – Périmètre ORT et situation des principales actions déployées
- 1.9 Index des rues du périmètre ORT



SARREGUEMINES, DES ACTIONS EN FAVEUR DE LA REDYNAMISATION DU CENTRE-VILLE

AXE 1 - DE LA RÉHABILITATION À LA RESTRUCTURATION : VERS UNE OFFRE ATTRACTIVE DE L'HABITAT EN CENTRE-VILLE

RAPPEL DES ACTIONS DÉJÀ ENGAGÉES 2018-2020

- 0.1 Aménagements urbains dans le quartier de la Vieille Ville
- 0.2 Structure Ville connectée (WIFI public)
- 0.3 Amélioration de l'attractivité touristique de la rivière
- 0.4 Signalisation dynamique des parkings
- 0.5 Installation d'un pôle Santé en centre-ville
- 0.6 Extension et rénovation du complexe « Cinémas Forum »

PHASE 1 / DÉBUT DES TRAVAUX COURANT 2020-2021

- 1.1 Rénovation du centre commercial du Carré Louvain
- 1.2 Opération de logements sur le site de l'ancienne Fonderie SESA
- 1.3 Renouvellement urbain, Tour des Sapins
- 1.4 Requalification, secteur de l'ancien Hôpital du Parc
- 1.5 Renouvellement urbain, Closerie des Lilas

PHASE 2 / DÉBUT DES TRAVAUX À PARTIR 2021 (ÉTUDES EN COURS)

- 2.1 Rénovation du Parc municipal
- 2.2 Renouvellement urbain, site Angermuller
- 2.3 Opération d'aménagement, site des Faienceries

PHASE 3 / DÉBUT DES TRAVAUX À PARTIR 2022 (ÉTUDES À MENER)

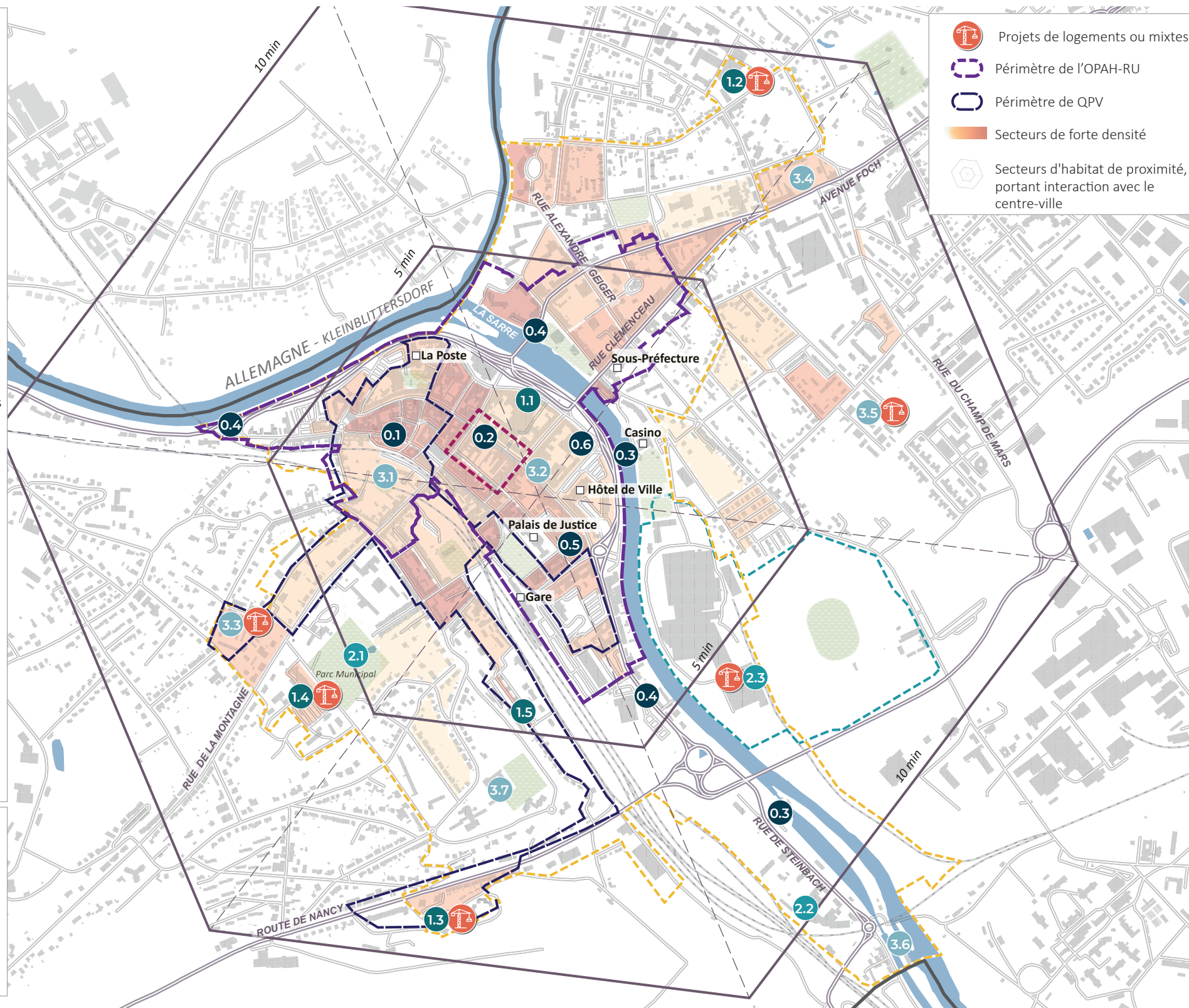
- 3.1 Requalification, site du Château
- 3.2 Requalification urbaine, ancienne Banque de France
- 3.3 Requalification, secteur rue Molière
- 3.4 Projet d'espaces de formations, site de l'ancienne Gendarmerie
- 3.5 Requalification, rue des Maraîchers
- 3.6 Renouvellement urbain, site du Moulin Bloch
- 3.7 Requalification du couvent du Blauberg

PÉRIMÈTRES

- PÉRIMÈTRE ORT Cœur de ville
- PÉRIMÈTRE DE LA ZAC

ÉLÉMENTS DE REPÈRES

- Carreau (centralité commerçante)
- Principaux équipements
- Parcs et espaces de nature



- Projets de logements ou mixtes
- PÉRIMÈTRE DE L'OPAR-RU
- PÉRIMÈTRE DE QPV
- Secteurs de forte densité
- Secteurs d'habitat de proximité, portant interaction avec le centre-ville



SARREGUEMINES, DES ACTIONS EN FAVEUR DE LA REDYNAMISATION DU CENTRE-VILLE

AXE 2 - FAVORISER UN DÉVELOPPEMENT ÉCONOMIQUE ET COMMERCIAL ÉQUILIBRÉ

RAPPEL DES ACTIONS DÉJÀ ENGAGÉES 2018-2020

- 0.1 Aménagements urbains dans le quartier de la Vieille Ville
- 0.2 Structure Ville connectée (WIFI public)
- 0.3 Amélioration de l'attractivité touristique de la rivière
- 0.4 Signalisation dynamique des parkings
- 0.5 Installation d'un pôle Santé en centre-ville
- 0.6 Extension et rénovation du complexe « Cinémas Forum »

PHASE 1 / DÉBUT DES TRAVAUX COURANT 2020-2021

- 1.1 Rénovation du centre commercial du Carré Louvain
- 1.2 Opération de logements sur le site de l'ancienne Fonderie SESA
- 1.3 Renouvellement urbain, Tour des Sapins
- 1.4 Requalification, secteur de l'ancien Hôpital du Parc
- 1.5 Renouvellement urbain, Closerie des Lilas

PHASE 2 / DÉBUT DES TRAVAUX À PARTIR 2021 (ÉTUDES EN COURS)

- 2.1 Rénovation du Parc municipal
- 2.2 Renouvellement urbain, site Angermuller
- 2.3 Opération d'aménagement, site des Faienceries

PHASE 3 / DÉBUT DES TRAVAUX À PARTIR 2022 (ÉTUDES À MENER)

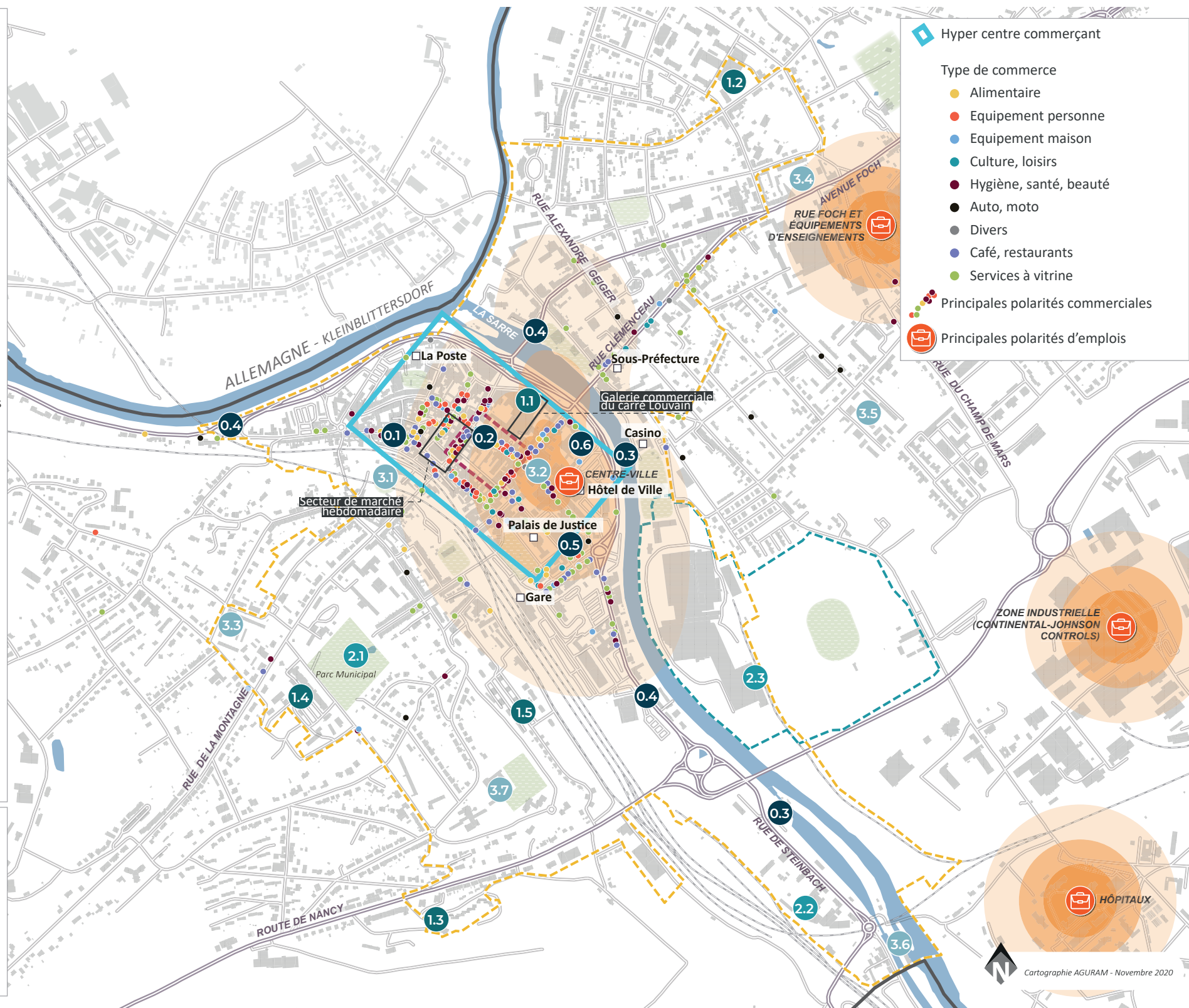
- 3.1 Requalification, site du Château
- 3.2 Requalification urbaine, ancienne Banque de France
- 3.3 Requalification, secteur rue Molière
- 3.4 Projet d'espaces de formations, site de l'ancienne Gendarmerie
- 3.5 Requalification, rue des Maraîchers
- 3.6 Renouvellement urbain, site du Moulin Bloch
- 3.7 Requalification du couvent du Blauberg

PÉRIMÈTRES

- Périètre ORT Cœur de ville
- Périètre de la ZAC

ÉLÉMENTS DE REPÈRES

- Carreau (centralité commerçante)
- Principaux équipements
- Parcs et espaces de nature



Hyper centre commerçant

Type de commerce

- Alimentaire
- Équipement personne
- Équipement maison
- Culture, loisirs
- Hygiène, santé, beauté
- Auto, moto
- Divers
- Café, restaurants
- Services à vitrine

Principales polarités commerciales

Principales polarités d'emplois



SARREGUEMINES, DES ACTIONS EN FAVEUR DE LA REDYNAMISATION DU CENTRE-VILLE

AXE 3 - DÉVELOPPER L'ACCESSIBILITÉ, LA MOBILITÉ ET LES CONNEXIONS

RAPPEL DES ACTIONS DÉJÀ ENGAGÉES 2018-2020

- 0.1 Aménagements urbains dans le quartier de la Vieille Ville
- 0.2 Structure Ville connectée (WIFI public)
- 0.3 Amélioration de l'attractivité touristique de la rivière
- 0.4 Signalisation dynamique des parkings
- 0.5 Installation d'un pôle Santé en centre-ville
- 0.6 Extension et rénovation du complexe « Cinémas Forum »

PHASE 1 / DÉBUT DES TRAVAUX COURANT 2020-2021

- 1.1 Rénovation du centre commercial du Carré Louvain
- 1.2 Opération de logements sur le site de l'ancienne Fonderie SESA
- 1.3 Renouvellement urbain, Tour des Sapins
- 1.4 Requalification, secteur de l'ancien Hôpital du Parc
- 1.5 Renouvellement urbain, Closerie des Lilas

PHASE 2 / DÉBUT DES TRAVAUX À PARTIR 2021 (ÉTUDES EN COURS)

- 2.1 Rénovation du Parc municipal
- 2.2 Renouvellement urbain, site Angermuller
- 2.3 Opération d'aménagement, site des Faienceries

PHASE 3 / DÉBUT DES TRAVAUX À PARTIR 2022 (ÉTUDES À MENER)

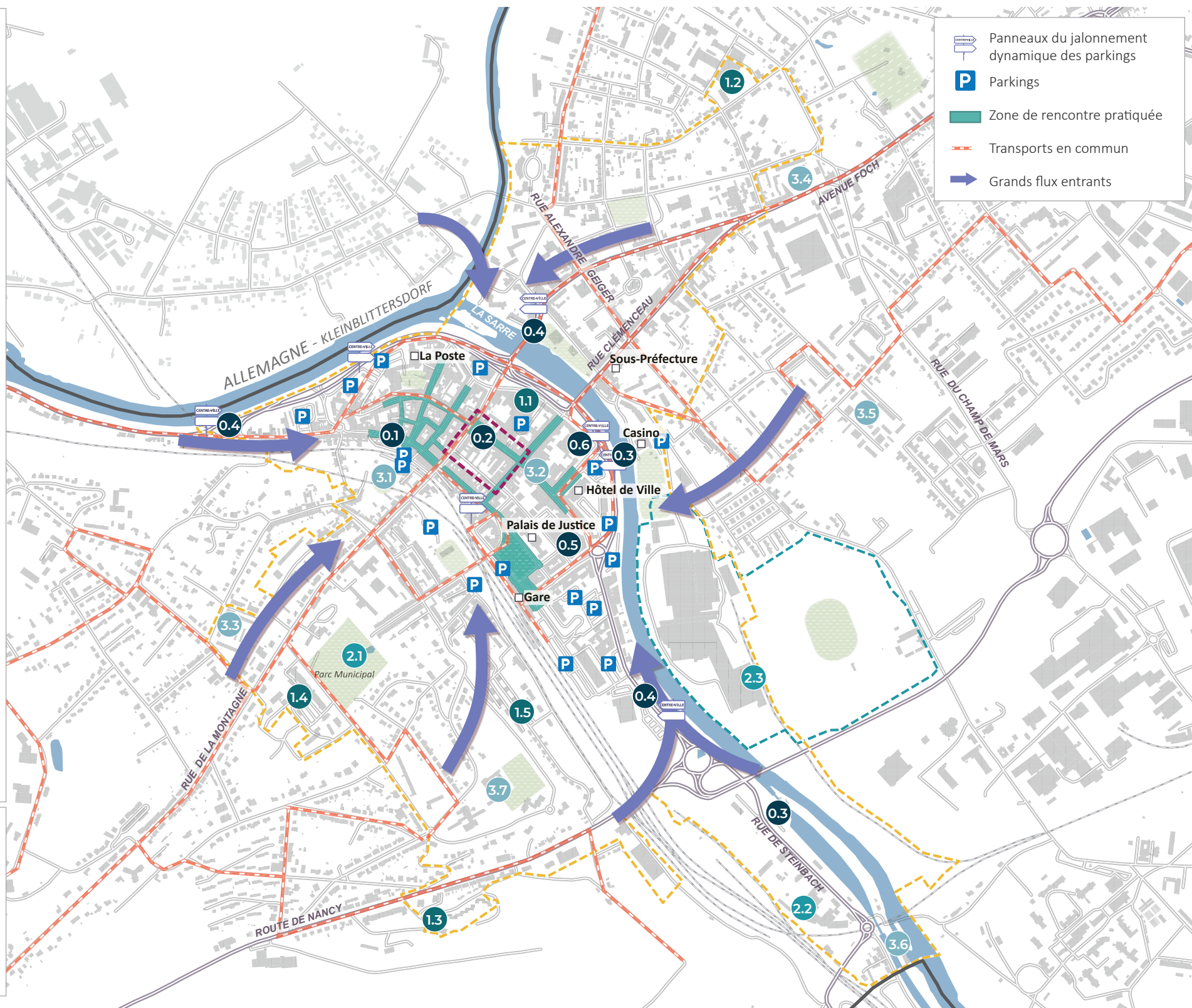
- 3.1 Requalification, site du Château
- 3.2 Requalification urbaine, ancienne Banque de France
- 3.3 Requalification, secteur rue Molière
- 3.4 Projet d'espaces de formations, site de l'ancienne Gendarmerie
- 3.5 Requalification, rue des Maraîchers
- 3.6 Renouvellement urbain, site du Moulin Bloch
- 3.7 Requalification du couvent du Blauberg

PÉRIMÈTRES

- Périimètre ORT Cœur de ville
- Périimètre de la ZAC

ÉLÉMENTS DE REPÈRES

- Carreau (centralité commerçante)
- Principaux équipements
- Parcs et espaces de nature





SARREGUEMINES, DES ACTIONS EN FAVEUR DE LA REDYNAMISATION DU CENTRE-VILLE

AXE 4 - METTRE EN VALEUR LES FORMES URBAINES, L'ESPACE PUBLIC ET LE PATRIMOINE

RAPPEL DES ACTIONS DÉJÀ ENGAGÉES 2018-2020

- 0.1 Aménagements urbains dans le quartier de la Vieille Ville
- 0.2 Structure Ville connectée (WIFI public)
- 0.3 Amélioration de l'attractivité touristique de la rivière
- 0.4 Signalisation dynamique des parkings
- 0.5 Installation d'un pôle Santé en centre-ville
- 0.6 Extension et rénovation du complexe « Cinémas Forum »

PHASE 1 / DÉBUT DES TRAVAUX COURANT 2020-2021

- 1.1 Rénovation du centre commercial du Carré Louvain
- 1.2 Opération de logements sur le site de l'ancienne Fonderie SESA
- 1.3 Renouvellement urbain, Tour des Sapins
- 1.4 Requalification, secteur de l'ancien Hôpital du Parc
- 1.5 Renouvellement urbain, Closerie des Lilas

PHASE 2 / DÉBUT DES TRAVAUX À PARTIR 2021 (ÉTUDES EN COURS)

- 2.1 Rénovation du Parc municipal
- 2.2 Renouvellement urbain, site Angermuller
- 2.3 Opération d'aménagement, site des Faïenceries

PHASE 3 / DÉBUT DES TRAVAUX À PARTIR 2022 (ÉTUDES À MENER)

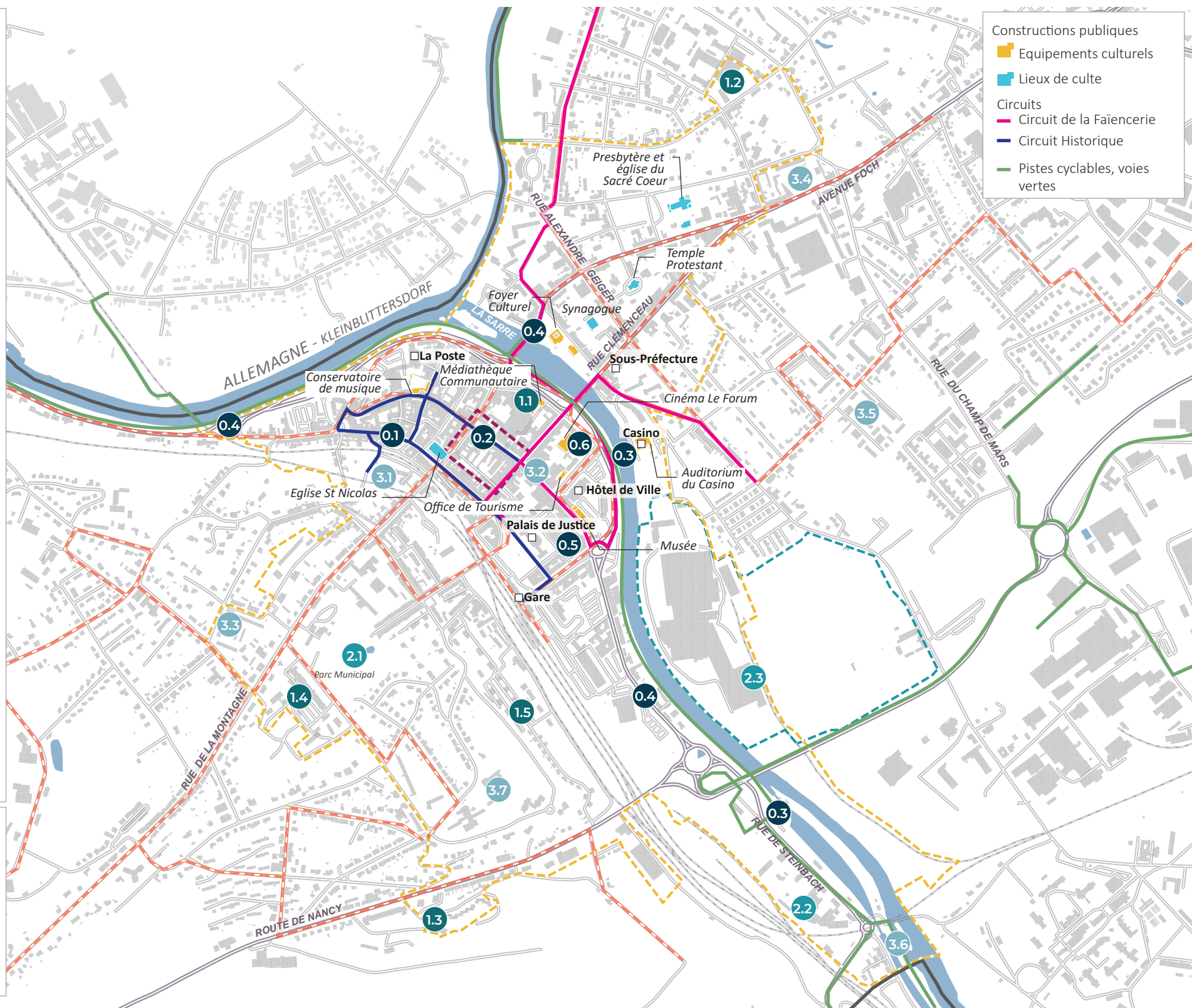
- 3.1 Requalification, site du Château
- 3.2 Requalification urbaine, ancienne Banque de France
- 3.3 Requalification, secteur rue Molière
- 3.4 Projet d'espaces de formations, site de l'ancienne Gendarmerie
- 3.5 Requalification, rue des Maraîchers
- 3.6 Renouvellement urbain, site du Moulin Bloch
- 3.7 Requalification du couvent du Blauberg

PÉRIMÈTRES

- PÉRIMÈTRE ORT Cœur de ville
- PÉRIMÈTRE de la ZAC

ÉLÉMENTS DE REPÈRES

- Carreau (centralité commerçante)
- Principaux équipements
- Parcs et espaces de nature



- Constructions publiques
- Equipements culturels
- Lieux de culte
- Circuits
- Circuit de la Faïencerie
- Circuit Historique
- Pistes cyclables, voies vertes



SARREGUEMINES, DES ACTIONS EN FAVEUR DE LA REDYNAMISATION DU CENTRE-VILLE

AXE 5 - FOURNIR L'ACCÈS AUX ÉQUIPEMENTS, SERVICES PUBLICS, À L'OFFRE CULTURELLE ET DE LOISIRS

RAPPEL DES ACTIONS DÉJÀ ENGAGÉES 2018-2020

- 0.1 Aménagements urbains dans le quartier de la Vieille Ville
- 0.2 Structure Ville connectée (WIFI public)
- 0.3 Amélioration de l'attractivité touristique de la rivière
- 0.4 Signalisation dynamique des parkings
- 0.5 Installation d'un pôle Santé en centre-ville
- 0.6 Extension et rénovation du complexe « Cinémas Forum »

PHASE 1 / DÉBUT DES TRAVAUX COURANT 2020-2021

- 1.1 Rénovation du centre commercial du Carré Louvain
- 1.2 Opération de logements sur le site de l'ancienne Fonderie SESA
- 1.3 Renouvellement urbain, Tour des Sapins
- 1.4 Requalification, secteur de l'ancien Hôpital du Parc
- 1.5 Renouvellement urbain, Closerie des Lilas

PHASE 2 / DÉBUT DES TRAVAUX À PARTIR 2021 (ÉTUDES EN COURS)

- 2.1 Rénovation du Parc municipal
- 2.2 Renouvellement urbain, site Angermuller
- 2.3 Opération d'aménagement, site des Faienceries

PHASE 3 / DÉBUT DES TRAVAUX À PARTIR 2022 (ÉTUDES À MENER)

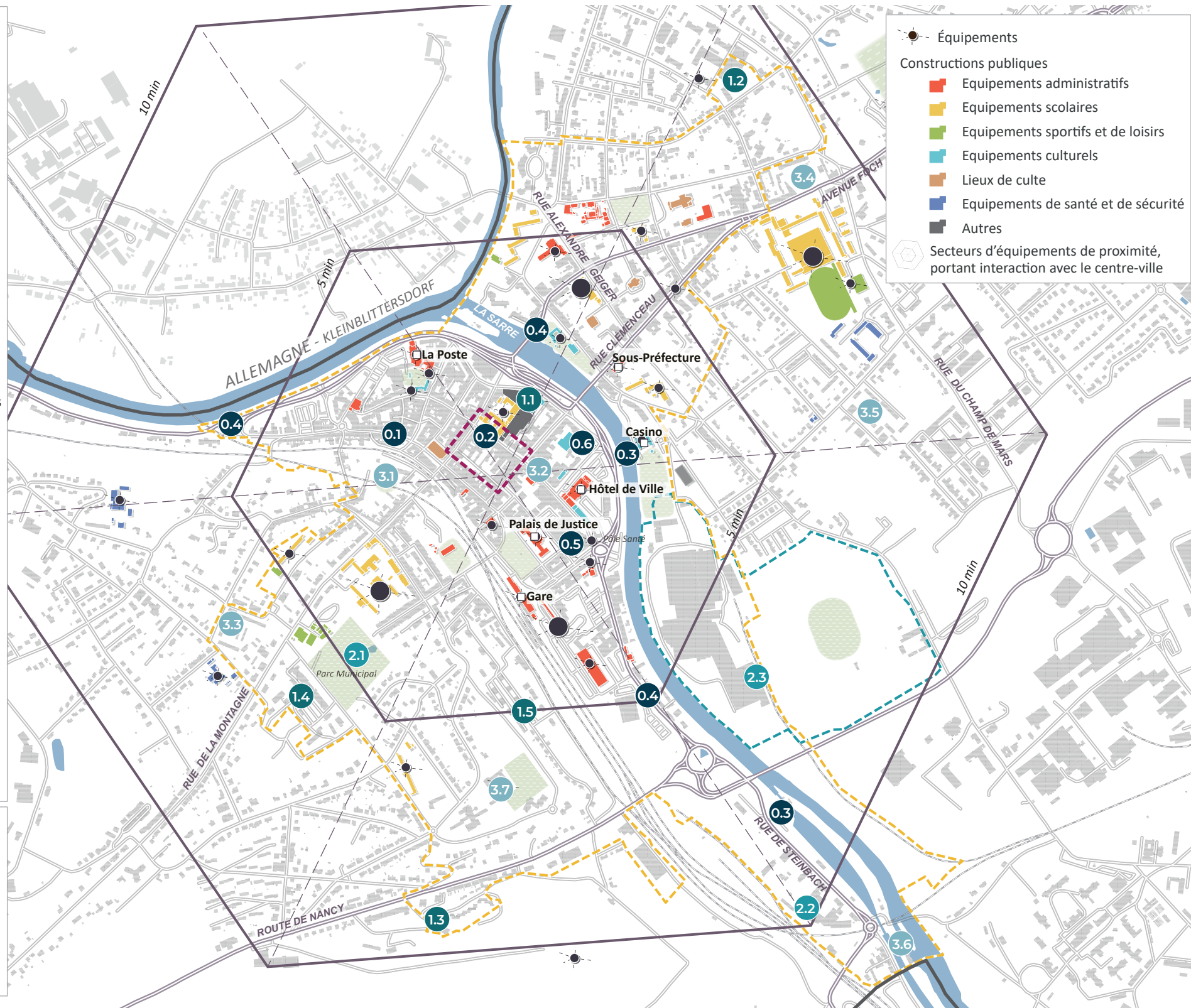
- 3.1 Requalification, site du Château
- 3.2 Requalification urbaine, ancienne Banque de France
- 3.3 Requalification, secteur rue Molière
- 3.4 Projet d'espaces de formations, site de l'ancienne Gendarmerie
- 3.5 Requalification, rue des Maraîchers
- 3.6 Renouvellement urbain, site du Moulin Bloch
- 3.7 Requalification du couvent du Blauberg

PÉRIMÈTRES

- PÉRIMÈTRE ORT Cœur de ville
- PÉRIMÈTRE de la ZAC

ÉLÉMENTS DE REPÈRES

- Carreau (centralité commerçante)
- Principaux équipements
- Parcs et espaces de nature



● Équipements

Constructions publiques

- Équipements administratifs
- Équipements scolaires
- Équipements sportifs et de loisirs
- Équipements culturels
- Lieux de culte
- Équipements de santé et de sécurité
- Autres

Secteurs d'équipements de proximité, portant interaction avec le centre-ville



SARREGUEMINES, DES ACTIONS EN FAVEUR DE LA REDYNAMISATION DU CENTRE-VILLE

SCHÉMA DE SYNTHÈSE

RAPPEL DES ACTIONS DÉJÀ ENGAGÉES

2018-2020

- 0.1 Aménagements urbains dans le quartier de la Vieille Ville
- 0.2 Structure Ville connectée (WIFI public)
- 0.3 Amélioration de l'attractivité touristique de la rivière
- 0.4 Signalisation dynamique des parkings
- 0.5 Installation d'un pôle Santé en centre-ville
- 0.6 Extension et rénovation du complexe « Cinémas Forum »

PHASE 1 / DÉBUT DES TRAVAUX COURANT

2020-2021

- 1.1 Rénovation du centre commercial du Carré Louvain
- 1.2 Opération de logements sur le site de l'ancienne Fonderie SESA
- 1.3 Renouvellement urbain, Tour des Sapins
- 1.4 Requalification, secteur de l'ancien Hôpital du Parc
- 1.5 Renouvellement urbain, Closerie des Lilas

PHASE 2 / DÉBUT DES TRAVAUX À PARTIR

2021 (ÉTUDES EN COURS)

- 2.1 Rénovation du Parc municipal
- 2.2 Renouvellement urbain, site Angermuller
- 2.3 Opération d'aménagement, site des Faïenceries

PHASE 3 / DÉBUT DES TRAVAUX À PARTIR

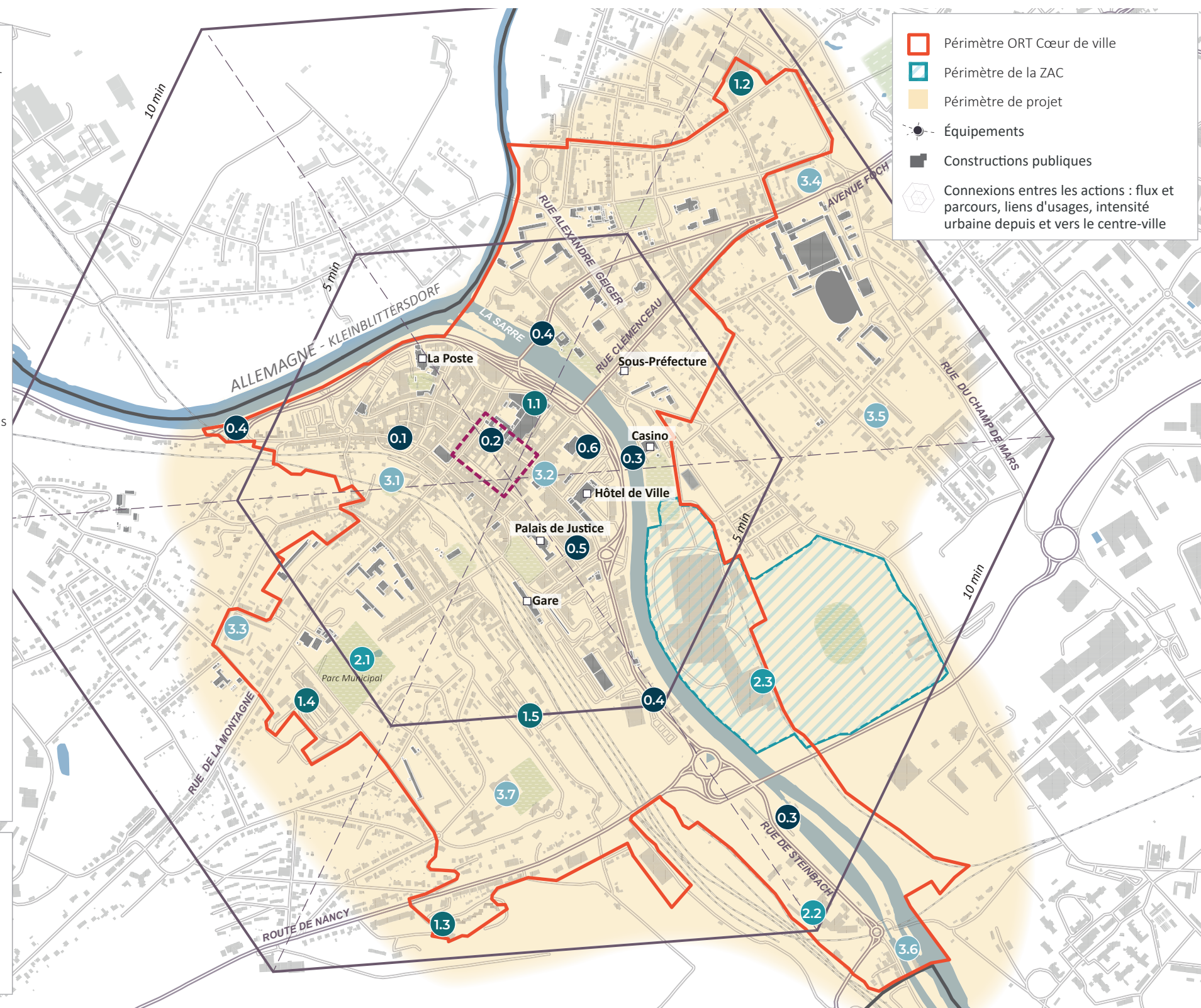
2022 (ÉTUDES À MÈNER)

- 3.1 Requalification, site du Château
- 3.2 Requalification urbaine, ancienne Banque de France
- 3.3 Requalification, secteur rue Molière
- 3.4 Projet d'espaces de formations, site de l'ancienne Gendarmerie
- 3.5 Requalification, rue des Maraîchers
- 3.6 Renouvellement urbain, site du Moulin Bloch
- 3.7 Requalification du couvent du Blauberg

ÉLÉMENTS DE REPÈRES

- Carreau (centralité commerçante)
- Principaux équipements
- Parcs et espaces de nature

- Périmètre ORT Cœur de ville
- Périmètre de la ZAC
- Périmètre de projet
- Équipements
- Constructions publiques
- Connexions entre les actions : flux et parcours, liens d'usages, intensité urbaine depuis et vers le centre-ville





REDYNAMISATION DU CENTRE-VILLE DE SARREGUEMINES

CARTE DE SYNTHÈSE DES ENJEUX

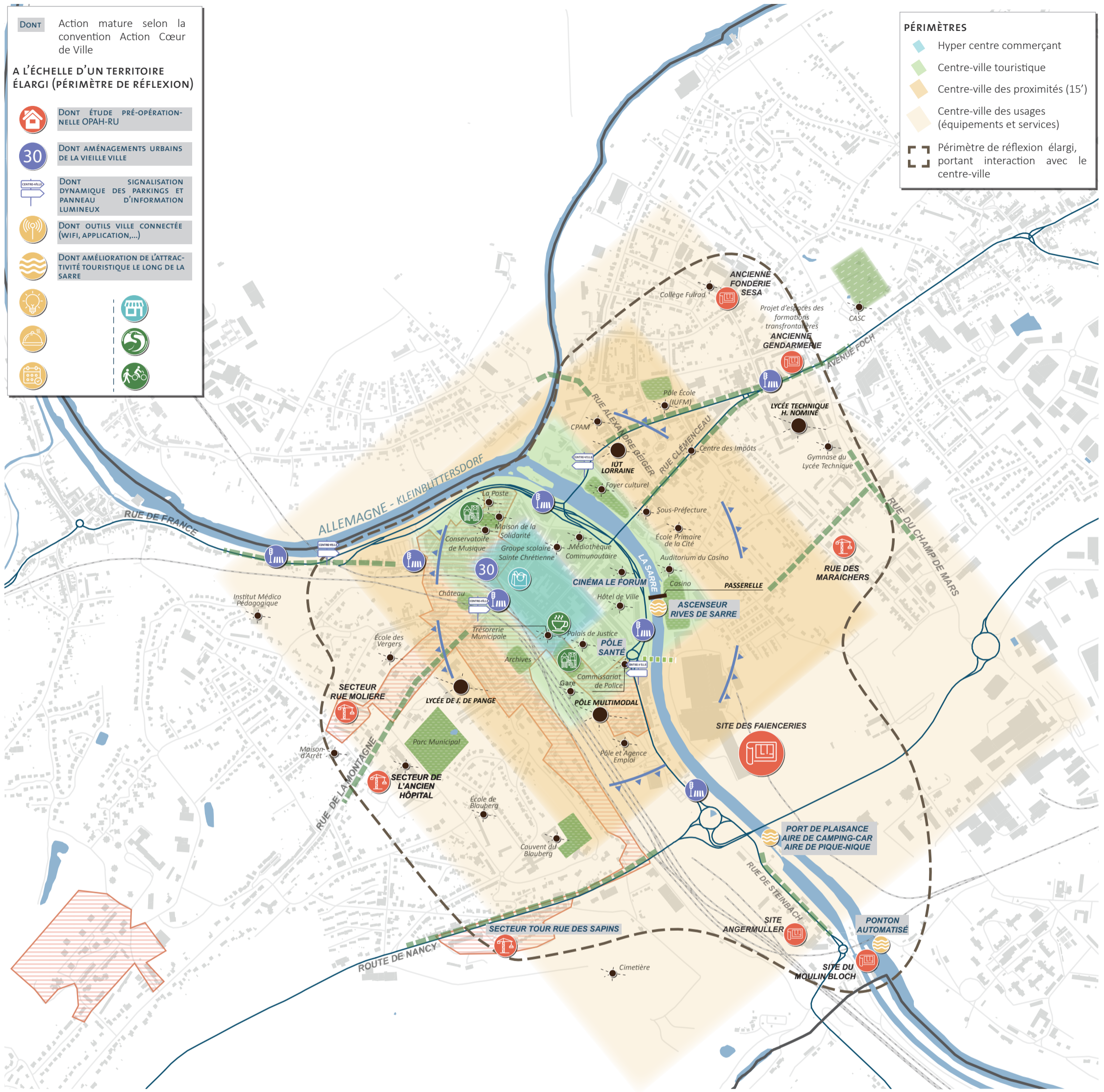
DONT Action mature selon la convention Action Cœur de Ville

A L'ÉCHELLE D'UN TERRITOIRE ÉLARGI (PÉRIMÈTRE DE RÉFLEXION)

- DONT ÉTUDE PRÉ-OPÉRATIONNELLE OPAH-RU
- DONT AMÉNAGEMENTS URBAINS DE LA VIEILLE VILLE
- DONT SIGNALISATION DYNAMIQUE DES PARKINGS ET PANNEAU D'INFORMATION LUMINEUX
- DONT OUTILS VILLE CONNECTÉE (WIFI, APPLICATION,...)
- DONT AMÉLIORATION DE L'ATTRACTIVITÉ TOURISTIQUE LE LONG DE LA SARRÉ

PÉRIMÈTRES

- Hyper centre commerçant
- Centre-ville touristique
- Centre-ville des proximités (15')
- Centre-ville des usages (équipements et services)
- PÉRIMÈTRE DE RÉFLEXION ÉLARGI, portant interaction avec le centre-ville



<p>HABITAT- FONCIER</p> <ul style="list-style-type: none"> Mettre en place les outils de lutte contre la vacance des logements et les aides à la réhabilitation (quartier politique de la ville) Accompagner les projets d'amélioration de logement pour répondre aux besoins des habitants, faire coïncider l'offre et la demande Proposer la reconfiguration de certains sites complexes et à forts potentiels fonciers 	<p>MOBILITÉS ET CONNEXIONS</p> <ul style="list-style-type: none"> Apaiser la circulation dans l'ensemble du centre-ville et dans les secteurs résidentiels et poursuivre la requalification des espaces publics (notamment dans la vieille-ville) Penser les nouveaux secteurs de projet, comme une extension du périmètre de centre-ville Revoir la signalétique routière, réguler le stationnement et réorienter l'intérêt du piéton vers le centre-ville Requalifier les entrées de l'hypercentre et atténuer l'effet des coupures urbaines 	<p>ESPACES PUBLICS ET CADRE DE VIE</p> <ul style="list-style-type: none"> Créer un espace public durable, inclusif et désirable ; amorcer par des aires de jeux en centre-ville (périmètre du centre-ville touristique) Intégrer le centre-ville dans l'armature des parcs et des espaces de nature Faire redécouvrir les qualités de la ville à ses habitants Travailler une charte des terrasses 	<p>SERVICES PUBLICS ET ANIMATION</p> <ul style="list-style-type: none"> S'appuyer sur les équipements et les services générateurs de flux, dans et à proximité du centre-ville (périmètre du centre-ville des usages) Apporter un changement d'échelle sur le centre-ville des usages, qui s'étend bien au delà de l'hypercentre historique : un pôle urbain étendu Miser sur la valorisation du territoire/territoire et la reconnaissance des attraits de la ville (gastronomie, culture et patrimoine) ; travailler l'attractivité des marchés Apporter encore plus de vie côté Sarre, renforcer les aménagements, valoriser les animations estivales et les lieux de détente
<p>COMMERCE ET ÉCONOMIE</p> <ul style="list-style-type: none"> Suivre la disponibilité des locaux commerciaux pour accueillir et accompagner de nouveaux projets 	<ul style="list-style-type: none"> Repérer les principaux linéaires commerciaux et intensifier les parcours chaldans (périmètre de l'hypercentre commerçant) 	<ul style="list-style-type: none"> Conserver la diversité de l'offre, prendre en compte les nouvelles tendances de consommation et développer les offres commerciales alimentaires 	<ul style="list-style-type: none"> Mettre en place une gouvernance dédiée aux animations et aux rythmes urbains ; Créer plus de synergie entre les événements et les activités Réfléchir à l'opportunité de construire une stratégie de marketing territorial partagée Aborder les sujets du numérique et de la ville connectée



SARREGUEMINES, DES ACTIONS EN FAVEUR DE LA REDYNAMISATION DU CENTRE-VILLE

SITUATION DES PRINCIPALES ACTIONS DÉPLOYÉES

RAPPEL DES ACTIONS DÉJÀ ENGAGÉES 2018-2020

- 0.1 Aménagements urbains dans le quartier de la Vieille Ville
- 0.2 Structure Ville connectée (WIFI public)
- 0.3 Amélioration de l'attractivité touristique de la rivière
- 0.4 Signalisation dynamique des parkings
- 0.5 Installation d'un pôle Santé en centre-ville
- 0.6 Extension et rénovation du complexe « Cinémas Forum »

PHASE 1 / DÉBUT DES TRAVAUX COURANT 2020-2021

- 1.1 Rénovation du centre commercial du Carré Louvain
- 1.2 Opération de logements sur le site de l'ancienne Fonderie SESA
- 1.3 Renouvellement urbain, Tour des Sapins
- 1.4 Requalification, secteur de l'ancien Hôpital du Parc
- 1.5 Renouvellement urbain, Closerie des Lilas

PHASE 2 / DÉBUT DES TRAVAUX À PARTIR 2021 (ÉTUDES EN COURS)

- 2.1 Rénovation du Parc municipal
- 2.2 Renouvellement urbain, site Angermuller
- 2.3 Opération d'aménagement, site des Faienceries

PHASE 3 / DÉBUT DES TRAVAUX À PARTIR 2022 (ÉTUDES À MENER)

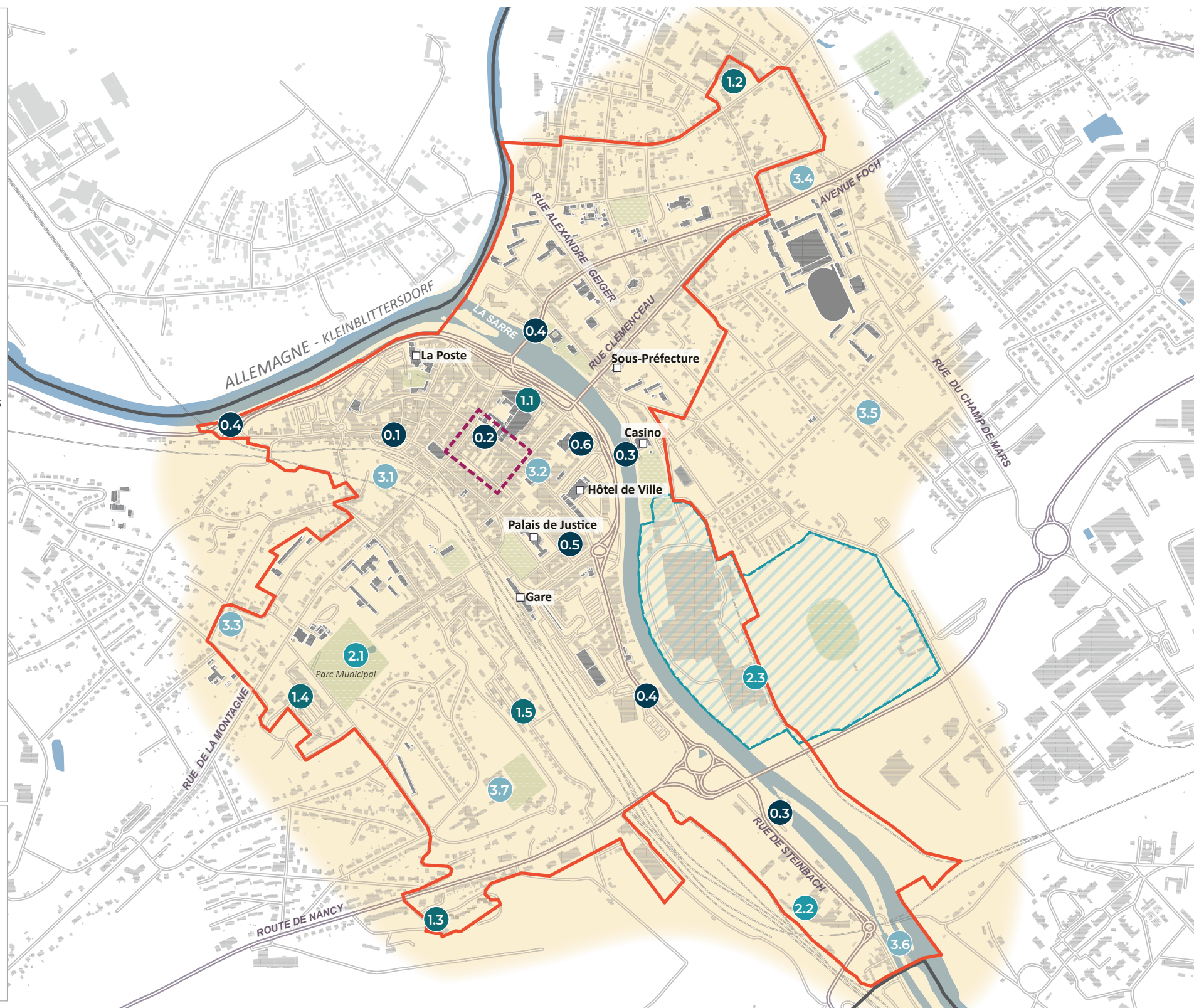
- 3.1 Requalification, site du Château
- 3.2 Requalification urbaine, ancienne Banque de France
- 3.3 Requalification, secteur rue Molière
- 3.4 Projet d'espaces de formations, site de l'ancienne Gendarmerie
- 3.5 Requalification, rue des Maraîchers
- 3.6 Renouvellement urbain, site du Moulin Bloch
- 3.7 Requalification du couvent du Blauberg

PÉRIMÈTRES

- Périètre ORT Cœur de ville
- Périètre de la ZAC
- Périètre de projet

ÉLÉMENTS DE REPÈRES

- Carreau (centralité commerçante)
- Principaux équipements
- Parcs et espaces de nature



Périmètre O.R.T – Index des rues

A

Rue Albert 1^{er} n° 1 au n° 43

Pont des Alliés

Rue de la Grande Armée

Place de la Grande Armée

C

Rue Calmette

Rue du Colonel Cazal

Rue du Marquis de Chamborand

Rue du Champ de Mars n° 2 au n° 20

Rue de la Chapelle

Rue de la Charrue

Rue de Chasseneuil

Allées des Châtaigniers

Place du Château

Rue du Château

D

Rue des Dahlias

Rue Douaumont n° 1 au n° 26

B

Rue du Bac

Place de la Bastille

Rue de Beethoven|

Square du Major Benett

Rue du Blauberg n° 3 au n° 31

Avenue de la Blies n° 1 au n° 26

Rue du Breuil

Rue Henri Bacher

Quai du Chemin de Fer

Rue des Chèvres

Avenues Cité 1/2/3/4/5

Rue de la Cité

Rue Georges Clémenceau

Rue des Généraux Cremer

Impasse Sainte Croix

Rue Sainte Croix

E

Rue de l'École
Rue de l'Eglise
Ruelle de l'Eglise
Rue des Espagnols
Pont de l'Europe

G

Rue du Chanoine Gangloff
Avenue de la Gare
Place de la Gare
Avenue du Général de Gaulle (aucun numéro)
Rue Alexandre Geiger
Rue Georges V
Rue de Gerbeviller
Place Goethe

F

Rue Fabry
Boulevard des Faïenceries
Rue Ferry III
Quai Fink
Rue du Maréchal Foch n° 2 au n° 71
Rue de la Fonderie
Rue de France
Rue des Frères
Rue Fulrad n° 1

H

Rue Pierre Haffner
Rue Hager
Chemin du Halage
Rue de la Halle
Rue de Hambach
Rue des Hêtres
Ruelle Holz|
Rue de l'ancien Hôpital
Rue du Général Houchard
Rue Emile Huber
Rue Victor Hugo n° 1 au n° 10

J

Rue Jacoby

Rue Edouard Jaunez n° 1 au n° 40

Rue Jean Jaurès

Place Jeanne d'Arc

Rue du Maréchal Joffre

Rue Joseph

Rue Jacques Touba

K

Rue Kiemen

L

Rue Lallemand

Closeries des Lilas

Carré Louvain

Chaussée de Louvain

Rue du Lycée n° 3 au n° 27

Rue Lamartine

N

Route de Nancy n° 1 au n° 30

Rue Nationale

Rue Saint Nicolas

Impasse Rohr

M

Rue du Général Mangin

Rue des Maraîchers

Passage du Marché

Place du Marché

Rue du Marché

Rue des Marguerites

Rue du Maire Massing

Rue Molière

Rue de la Montagne n° 1 au n° 107

Rue du Moulin

Rue des Muguets

O

Rue d'Or

Rue Claire Oster

P

Rue de la Paix
Rue du Palais
Rue du Parc
Rue Louis Pasteur
Rue Pauline
Rue Raymond Poincaré
Place de la Poste

S

Rue des Sapins
Route de Sarrebrück
Rue André Schaaff
Rue du Docteur Eugène Jacques Schatz
Rue Serpentine
Place du Général Sibille
Route de Siltzheim
Rue de Steinbach
Rue du Stock
Impasse de l'ancienne Synagogue
Rue Saint-Denis

U

Rue Charles Utzschneider

W

Square Wilson

R

Place de la République
Chemin de Ronde
Rue des Roses
Rue Jean-Jacques Roth
Rue Rouget de Lisle
Rue Jean-Jacques Rousseau

T

Rue Thérèse
Place des Tilleuls
Rue des Tirailleurs
Chemin des Tuileries
Rue des Tulipes

V

Rue de l'Abbé Louis Verdet
Square de la Vieille Ville
Rue des Vosges

Z

Square du Zodiaque